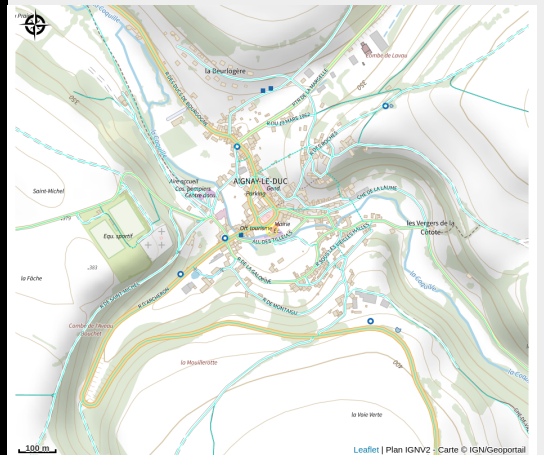
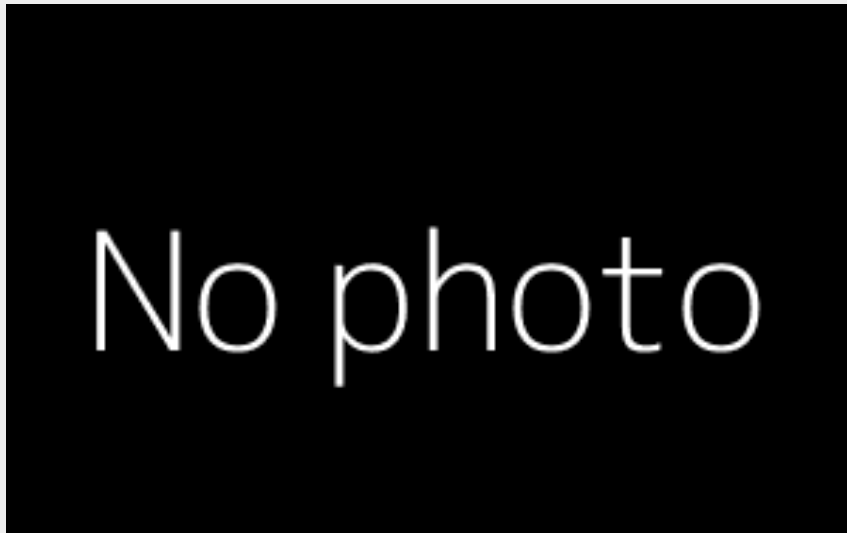


Commune d'Aignay-le-Duc

Chatillon



La commune d'Aignay-le-Duc est un ancien chef-lieu de canton faisant partie de la communauté de communes du Pays Châtillonnais. Elle occupe 24,86 km² à une altitude située entre 310 et 443 m. C'est un plateau coupé sud-est/nord-ouest par trois rivières, la Coquille sur laquelle est installé le bourg, le Brévon à l'est et le Revinson à l'ouest qui limitent le territoire de la commune. Des pâturages occupent le fond des vallées alors que le plateau est tourné surtout vers l'agriculture et un quart environ du territoire est couvert par des bois. La commune compte des bâtis écartés : Brevon, la Galopine, la ferme du Grand-Bois, la Cassotte, le Pré-du-Soult, Chevigny et la Forge.

Infos pratiques

Categorie : Patrimoine culturel

Description

Histoire et Patrimoine

Préhistoire : Le menhir de Pierre-Fiche révèle une occupation dès le néolithique.
Antiquité : la fouille ancienne de plusieurs tumuli, ainsi que d'autres vestiges éparés attestent une occupation dès le second Âge du Fer.

Moyen Âge : une nécropole mérovingienne avec des sarcophages de pierre a été découverte à l'emplacement du cimetière ainsi qu'une plaque-boucle de ceinture, en fer damasquiné d'argent, visible au musée du Pays chatillonnais.
Aignay-le-Duc devient le siège d'une châtelainie des ducs de Bourgogne dépendant du bailliage de Châtillon. Si le château a été totalement détruit par ordre de Louis XI, il subsiste des vestiges de l'enceinte (XVIe) et une église du XIIIème siècle.

Epoque moderne : jusqu'au XIXe siècle le tissage de la toile est la principale industrie de la commune qui reste très enclavée jusqu'à la mise en service d'une ligne de chemin de fer secondaire reliant Dijon à Châtillon-sur-Seine, ouverte le 3 juin 1914 et fermée le 20 octobre 1947.

Population, lieux et personnages

Démographie : la commune compte 263 habitants en 2022 contre 658 en 1941 et 841 en 1847.

Lieux patrimoniaux :

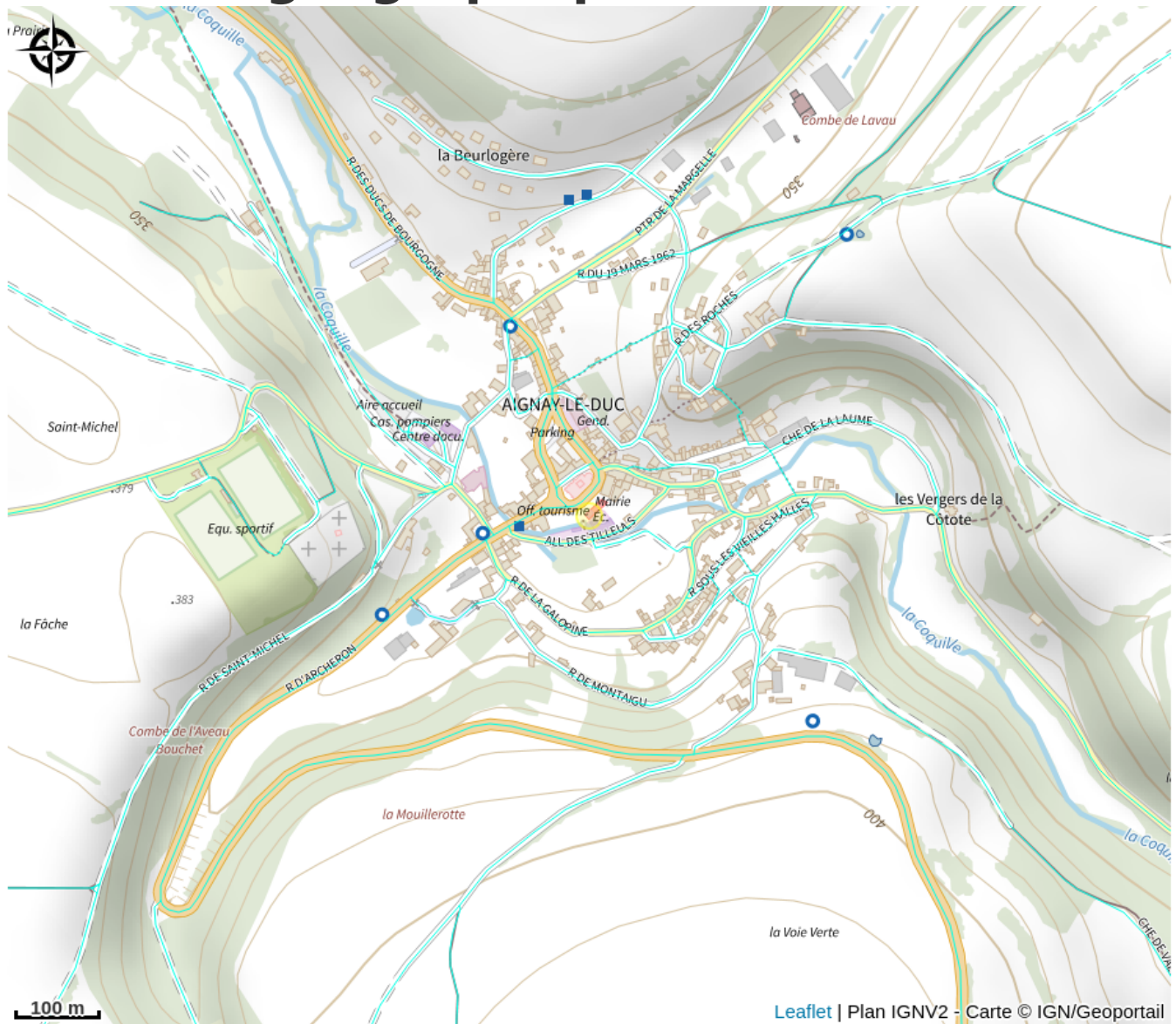
- L'église Saint Pierre Saint Paul : la construction remonte à la seconde partie du XIIème siècle mais l'église a été remaniée de 1260 à 1280 à l'initiative de Béatrice de Champagne, épouse du duc Hugues IV de Bourgogne. C'est une église gothique en croix latine. Les deux collatéraux sont surbaissés et le clocher tors est posé à la croisée de la nef et du transept. En raison de la présence d'une nappe phréatique, elle a la particularité d'être bâtie sur pilotis. Elle abrite au fond du chœur un retable du XVIème siècle en pierre polychrome illustrant des scènes de la Passion (classé MH en 1902) ; une cloche (classée MH en 1943) ; une cuve baptismale du XIVème siècle ; deux piscines Renaissance dont une avec un sommet crénelé de type bourguignon ; deux statuettes en bois polychromes (XVIIIème siècle) représentant sainte Élisabeth et sainte Anne.
- Maisons anciennes à encorbellement dans le village ;
- La chapelle de l'ancien ermitage Saint-Michel, située au centre du cimetière ;
- Menhir de Pierre-Fiche sur le chemin d'Aignay-le-Duc à la Cassotte (classé MH en 1974).
- Le moulin de la Maladière ; pont du Revinson.
- Un ancien moulin avec une retenue d'eau de la Coquille qui à ce jour est source de production d'énergie hydroélectrique.
- Le lavoir et la maison du tanneur, aux toits couverts de laves (lauzes).

Personnages célèbres :

- Antoine-Bernard Caillard (1737-1807) : diplomate, né à Aignay-le-Duc.

- Nicolas Frochot (1761-1828), influent prévôt d'Aignay-le-Duc, finit sa carrière comme conseiller d'État et premier préfet de la Seine sous Napoléon Ier.
- Claude-Auguste Petit, baron de Beauverger (1748-1819), beau-frère du précédent, homme politique français, né à Aignay-le-Duc.
- Georges Jacquin (1881-1956), évêque de Moulins de 1942 à 1956, né à Aignay-le-Duc.
- Louis Armatte (1889-1970), résistant, maire d'Aignay-le-Duc, conseiller général (1961-1970).
- Bertrand Lavier (1949-), artiste plasticien contemporain français, vit et travaille à Paris et à Aignay-le-Duc.
- Philippe Bertrand (1958-), journaliste, animateur notamment des « Carnets de campagne » à France Inter.

Situation géographique



Toutes les infos pratiques

Contact