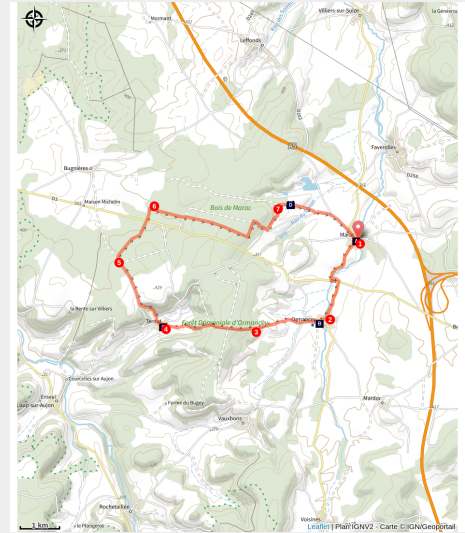


# Circuit du Colombier

Arc-Chateauvillain - Marac



Colombier de Marac (© Angélique Roze)



*Ce beau circuit vous emmènera à la découverte des beaux villages de Marac, Ormancey et Ternat à travers champs et forêts. Vous pourrez ainsi alterner entre découvertes historiques de ces villages ruraux au riche passé seigneurial et rencontres avec la faune et la flore des forêts préservées du Parc national.*

Le sentier tire son nom du Colombier de Marac, témoin du passé prospère du village. Datant du XII<sup>ème</sup> siècle, cet édifice remarquable est situé à proximité du départ du sentier. Ne manquez pas d'y faire un tour !

Vous pourrez également vous rafraîchir à l'étang du Chenot, moyennant un court détour en fin de promenade, où une halte pique-nique vous attendra.

## Infos pratiques

Pratique : Pédestre

Durée : 5 h

Longueur : 18.2 km

Dénivelé positif : 672 m

Difficulté : Intermédiaire

Type : Boucle

Thèmes : Architecture

# Itinéraire

**Départ** : Marac

**Arrivée** : Marac

**Balisage** :  Balisage jaune double

**Communes** : 1. Marac

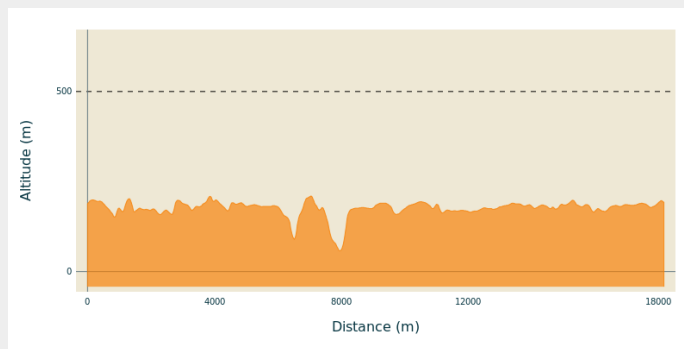
2. Ormancey

3. Ternat

4. Giey-sur-Aujon

5. Bugnières

## Profil altimétrique

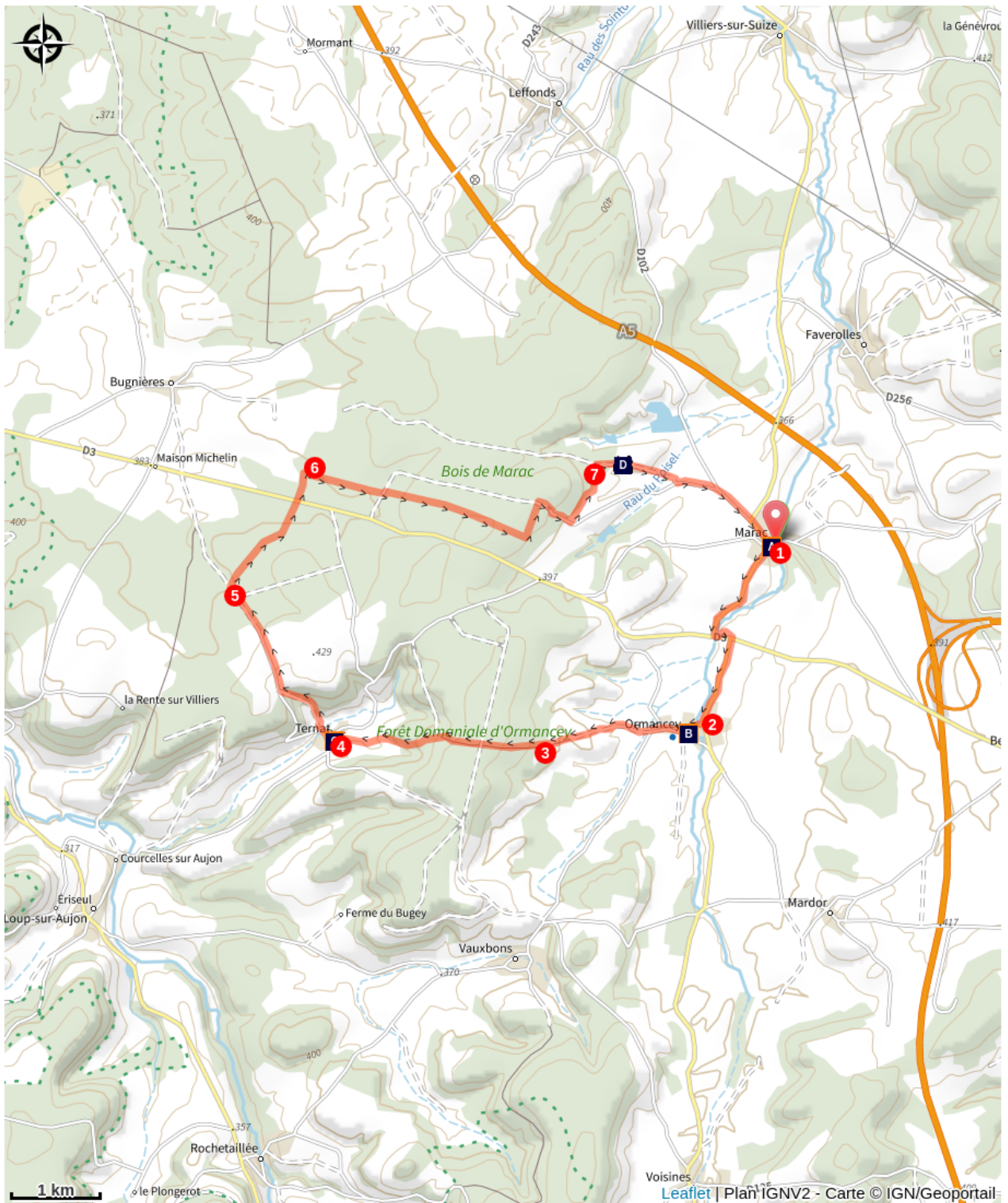




Altitude min 58 m Altitude max 210 m

Depuis le parking de la salle des fêtes ainsi que du colombier de Marac, prendre la direction d'Ormancey par la route RD 143.

1. Traverser la route d'Arc en Barrois avec précaution en faisant un crochet par la « vieille » route. A Ormancey, remarquer les toitures des maisons en tuiles violon.
2. Aller ensuite en direction du château d'eau en prenant à gauche devant l'église puis à droite. Repasser derrière l'église et prendre à gauche. Passer devant l'ancienne fromagerie. Continuer la RD 288 et prendre le premier chemin à droite.
3. Entrer dans la forêt domaniale. Traverser la route forestière des Closiers. Poursuivre tout droit vers l'ouest durant trois kilomètres (attention, la forêt est aussi délimitée par des marques jaunes : n'en tenez pas compte et pensez à continuer toujours tout droit jusqu'à Ternat).
4. Entrer dans Ternat. Après la Maison Forestière, prendre à droite. Ne pas manquer les deux lavoirs. Prendre le chemin de droite. Prendre à droite la route que l'on suit sur presque 2km.
5. Au carrefour de 5 chemins, on arrive à l'intersection du Circuit des Templiers. Prendre le chemin forestier à droite et suivre ensuite le Circuit des Templiers jusqu'à l'étang du Chenot de Marac. Rester sur le chemin principal en allant toujours tout droit jusqu'à la RD 3 qu'on traversera très prudemment.
6. Aller en face sur 250 mètres environ puis prendre la ligne forestière à droite à travers les Bois de Marac. Aller tout droit et au croisement suivant, prendre à gauche, puis tout de suite après à droite. Poursuivre jusqu'à la dernière ligne forestière que vous prendrez sur la gauche.
7. À la petite route, prendre à droite puis à gauche en lisière de prairie. Aller jusqu'à l'étang de pêche pour le coup d'œil et éventuellement une pause bucolique bien méritée. Revenir sur vos pas et prendre la petite route goudronnée puis la RD 102 qui vous ramène à Marac.

# Sur votre chemin...



-  Fontaine "le Rond" (A)
-  Les fontaines de Ternat (C)

-  Eglise Saint-André (B)
-  Etang de Chenot (D)

# Toutes les infos pratiques

## Comment venir ?

Parking conseillé

Parking de la salle des fêtes, place du Colombier, Marac

# Sur votre chemin...

---



## Fontaine "le Rond" (A)

Aménagée en 1868 par les châtelains du village, cette fontaine de forme particulière était équipée d'une pompe manuelle qui faisait monter l'eau dans des tuyaux pour la mener du centre vers des abreuvoir placés à l'extérieur et réservés aux gros animaux. On raconte à Marac que lorsque les habitants tuaient un cochon, ils allaient laver les tripes dans la rigole de la fontaine où l'eau coulait fortement.

Crédit photo : © Jean-Francois Feutriez

---



## Eglise Saint-André (B)

L'église Saint-André d'Ormancey remonte au premier quart du 12<sup>e</sup> siècle, époque de la donation par l'évêque Joceran à Saint-Etienne de Dijon. Le chœur, la tour du clocher et sa chapelle sont plus récents et remontent à la fin du 12<sup>e</sup> siècle ou au début du 13<sup>e</sup> siècle. De plan allongé, l'édifice comporte une nef (partie la plus ancienne de l'église) à vaisseau unique lambrissé, un porche en pierre ouvert sur ses trois faces, une travée d'avant-choeur voûtée d'ogives qui supporte la tour du clocher couverte par un toit en pavillon en ardoise et un chœur à travée unique voûtée d'ogives qui se termine par un chevet plat.

Crédit photo : © Parc national de forêts

---



## Les fontaines de Ternat (C)

Au centre de ce joli village, devant l'Eglise, subsiste la fontaine Saint-Claude datée de 1842, dont le saint était prié en temps de sécheresse. On raconte qu'au cours d'une de ces sécheresses, une procession fut organisée depuis Ormancey. Le saint, sans doute trop bien prié, provoqua en retour un violent orage qui sema la panique, détruisant les ornements d'église et souillant les toilettes des femmes.

Crédit photo : © Jean-Francois Feutriez

---

## Etang de Chenot (D)

Depuis l'itinéraire, prenez le temps de faire un petit écart de 200m vers l'étang de Chenot.

Situé au creux d'un vallon, cet étang est le lieu idéal pour une partie de pêche en pleine nature. Entouré des bois de Marac au sud et du bois des Vesvres au nord, il dispose également de quelques tables pour un pique-nique en famille.