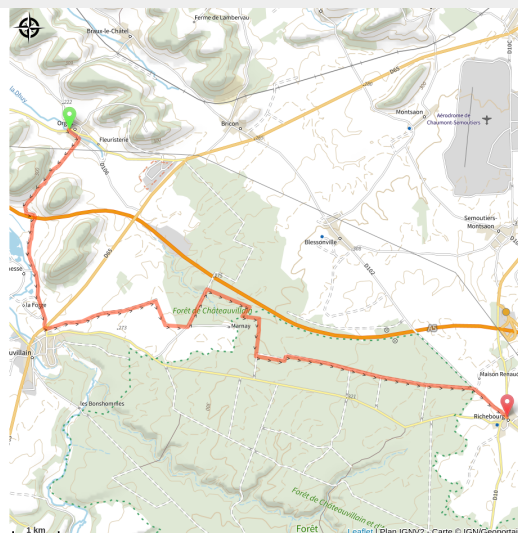


GR145 Via Francigena VFF34 De Orges à Richebourg

Arc-Chateauvillain - Orges



Logo GR145 - Via Francigena (© FFRP)

GR® 145 : la Via Francigena

La Via Francigena est un ancestral chemin de pèlerinage vers Rome qui remonte au Moyen-Âge. En l'an 987, Sigeric, un chanoine de **Canterbury**, fut nommé archevêque et entreprit alors le voyage pour recevoir des mains du pape ses ornements liturgiques. Lors de son voyage retour, il consigna dans un parchemin toutes ses étapes. C'est sur ses traces que nous emmène le GR® 145.

Etape 34 : De Orges à Richebourg

Infos pratiques

Pratique : Pédestre

Durée : 5 h

Longueur : 18.8 km

Dénivelé positif : 415 m

Difficulté : Intermédiaire

Type : Traversée

Itinéraire

Départ : Orges

Arrivée : Richebourg

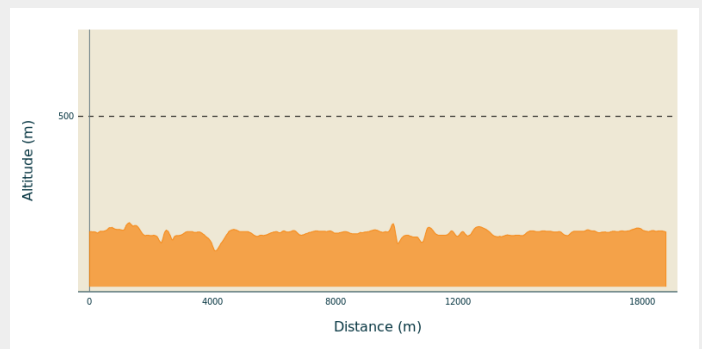
Balisage :  GR

Communes : 1. Orges

2. Châteauvillain

3. Richebourg

Profil altimétrique



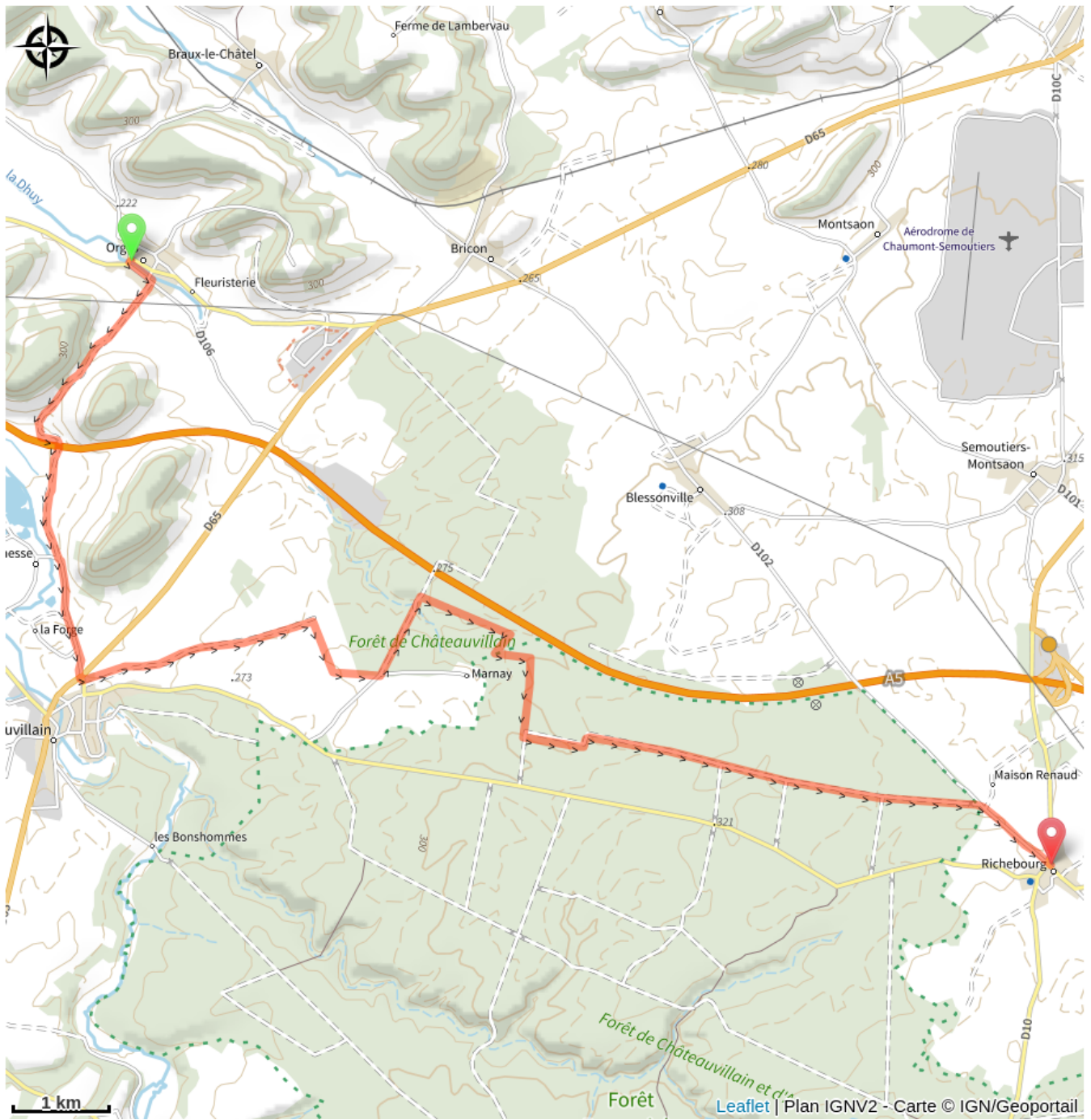
Altitude min 127 m Altitude max 205 m

Au cours de cette étape, la Via Francigena traverse la cité de Châteauvillain. L'image de celle-ci est, le plus souvent, associée à celle du parc aux Daims de 272 hectares qui fait le bonheur des promeneurs.

Il serait réducteur de cantonner la ville à ce seul atour. En effet, l'histoire de Châteauvillain, au long des siècles, ressemble à une véritable épopée qui mérite à elle seule le détour. Inscrite dans la pierre de ses enceintes fortifiées des XIIe et XIVe siècles, au pied de ses mâchicoulis, au sommet de sa vingtaine de tours (il y en avait autrefois plus de soixante), tout comme dans son labyrinthe de ruelles et de chemins de ronde, cette histoire étonnante ne demande qu'à se dévoiler. Coquettement blottie dans une courbe de la rivière Aujon, Châteauvillain est aussi la ville des jardins à fleur d'eau, nichés dans les anciens fossés creusés dans le roc calcaire.

<https://www.viefrancigene.org/fr/resource/statictrack/vff34-da-orges-richebourg/>

Sur votre chemin...



Toutes les infos pratiques