

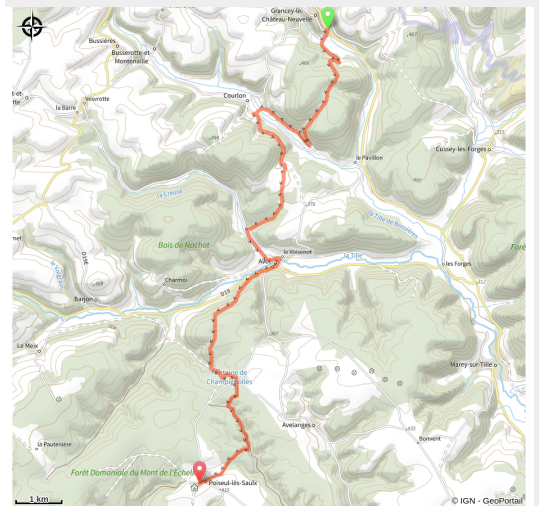
GR7 étape 8 : de Grancey-le-Château Neuvelle à Poiseul-lès-Saulx.



Auberive - Grancey-le-Château-Neuvele



Logo GR7 - Traversée du Massif Central (© FFRP)



Le GR® 7, grand itinéraire à la trop modeste réputation, parcourt la France en une diagonale du Ballon d'Alsace jusqu'en Andorre en traversant 4 régions et 18 départements. Des Vosges aux Pyrénées, ce sentier de grande randonnée fait 1 537 kilomètres au total.

Il est intéressant car il suit approximativement la ligne de partage des eaux qui sépare le bassin versant mer Méditerranée du versant mer du Nord-Manche-Atlantique.

Il traverse le Parc national sur une cinquantaine de kilomètres via les départements 52 (Haute-Marne) et 21 (Côte d'Or).

Quand trois lignes de partage des eaux délimitant trois bassins versants se rencontrent, elles créent un point triple, ce qui est le cas dans ces 2 départements qui ont chacun un point triple (en dehors du Parc)

Etape 8 : Grancey-le-Château Nouvelle à Poiseul-lès-Saulx.

[gr7_grancey_poiseul.pdf \(cotedor-randonnee.com\)](http://gr7_grancey_poiseul.pdf(cotedor-randonnee.com))

Infos pratiques

Pratique : Pédestre

Longueur : 17.3 km

Dénivelé positif : 994 m

Type : Traversée

Itinéraire

Départ : Grancey-le-Château Nouvelle

Arrivée : Poiseul-lès-Saulx

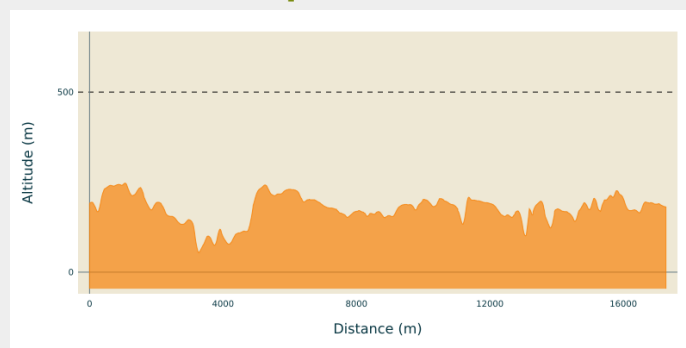
Balisage :  GR

Communes : 1. Grancey-le-Château-Nouvelle

2. Courlon

3. Avot

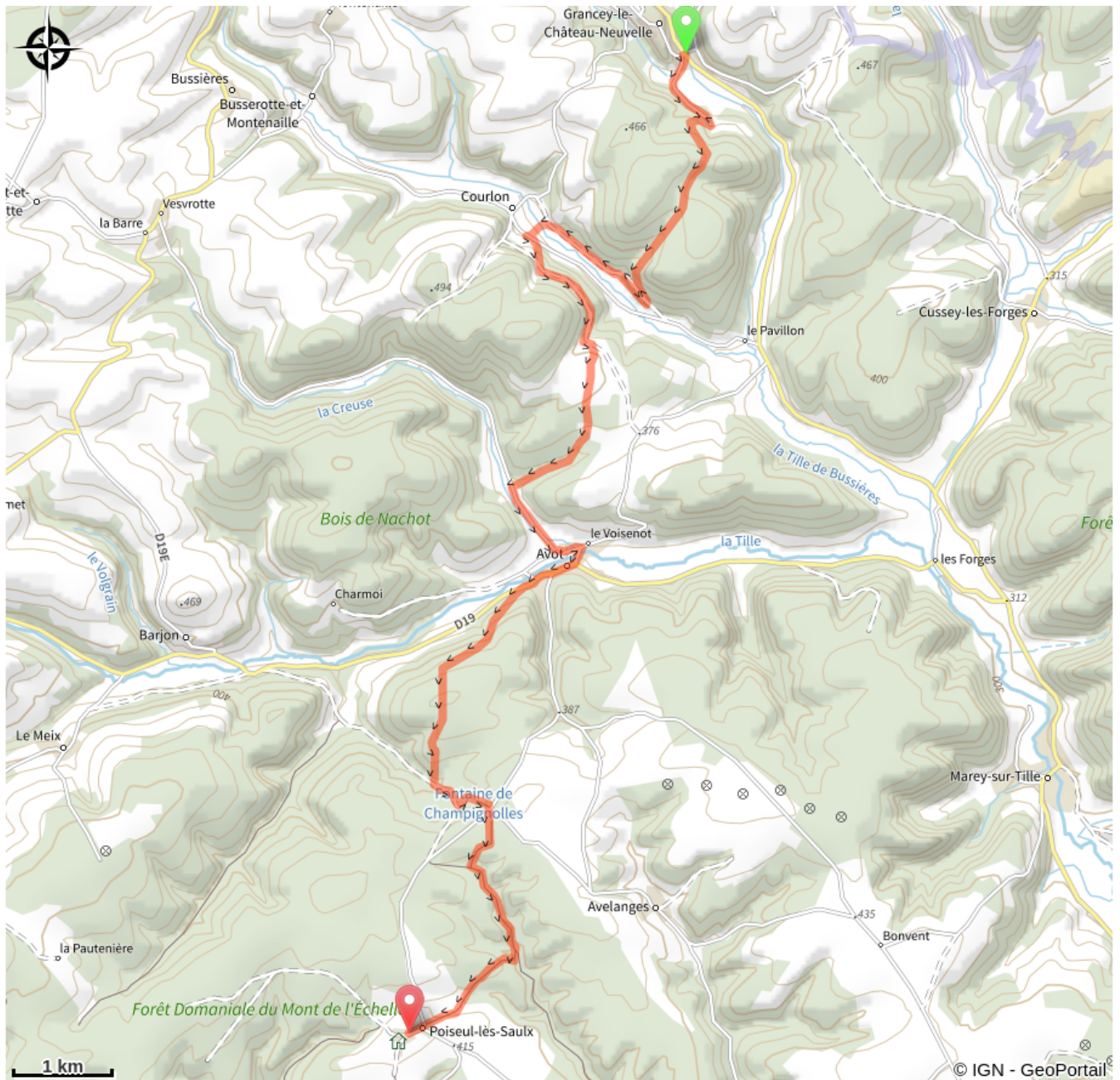
Profil altimétrique



Altitude min 54 m Altitude max 247 m

[gr7_grancey_poiseul.pdf \(cotedor-randonnee.com\)](http://gr7_grancey_poiseul.pdf(cotedor-randonnee.com))

Sur votre chemin...



Toutes les infos pratiques