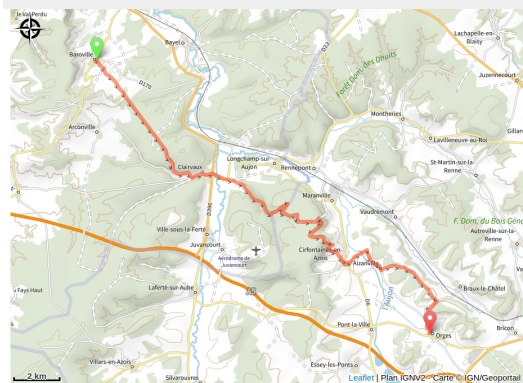


# GR145 Via Francigena VFF33 de Baroville à Orges

Arc-Chateauvillain - Orges



Logo GR145 - Via Francigena (© FFRP)



*La Via Francigena est un ancestral chemin de pèlerinage vers Rome qui remonte au Moyen-Âge. En l'an 987, Sigeric, un chanoine de **Canterbury**, fut nommé archevêque et entreprit alors le voyage pour recevoir des mains du pape ses ornements liturgiques. Lors de son voyage retour, il consigna dans un parchemin toutes ses étapes. C'est sur ses traces que nous emmène le GR® 145.*

*Etape 33 : De Baroville à Orges*

## Infos pratiques

Pratique : Pédestre

Longueur : 26.6 km

Dénivelé positif : 1241 m

Difficulté : Difficile

Type : Traversée

# Itinéraire

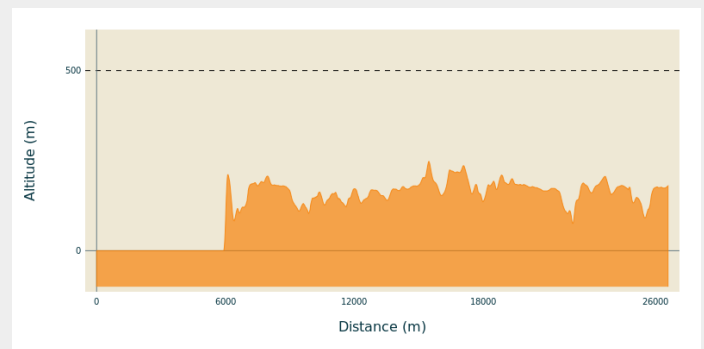
**Départ** : Baroville

**Arrivée** : Orges

**Balisage** :  GR

**Communes** : 1. Orges

## Profil altimétrique



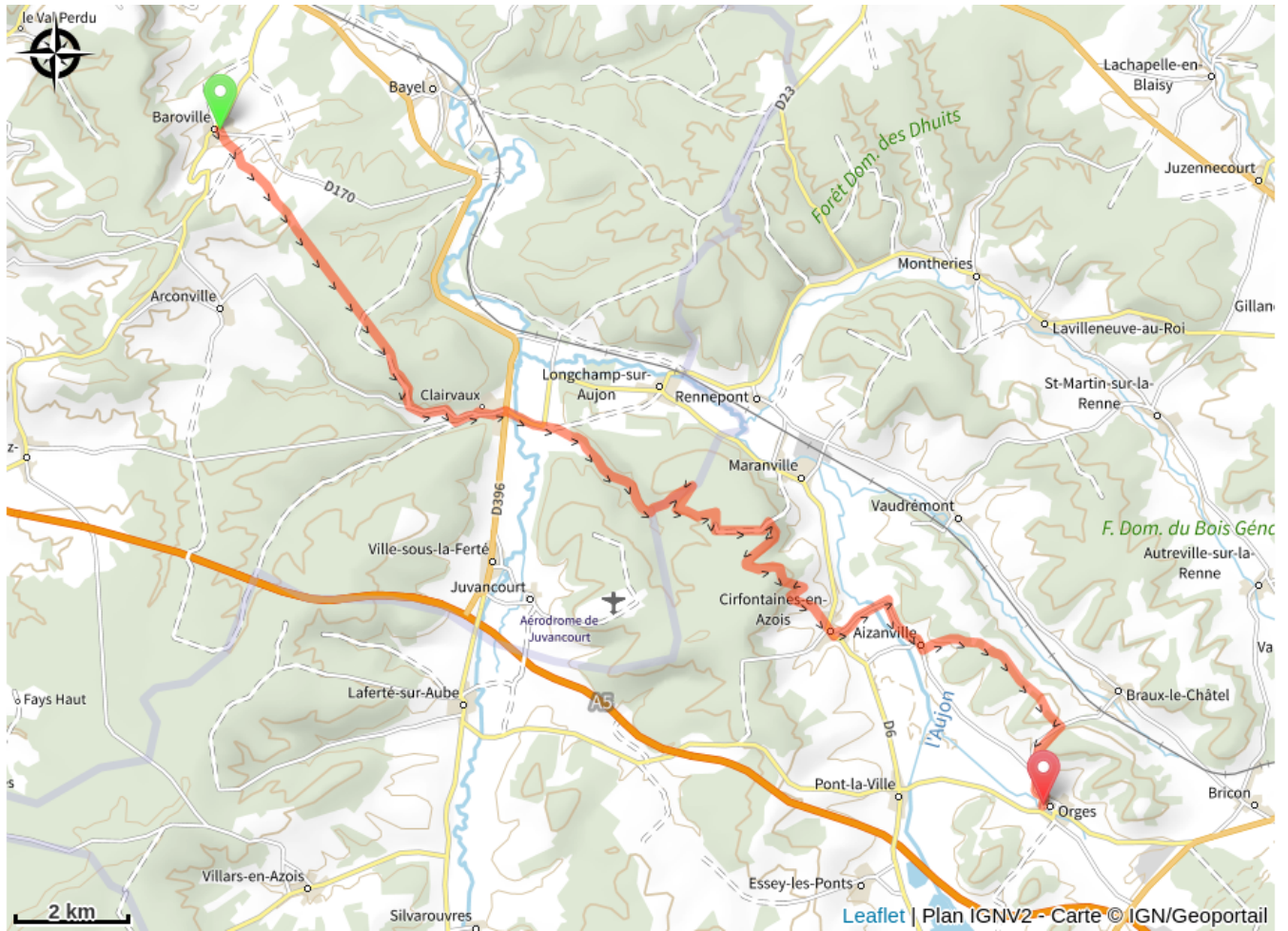
Altitude min 0 m Altitude max 248 m

C'est en 1115, aux confins de la Champagne et de la Bourgogne, que le futur Bernard de Clairvaux, accompagné de 12 moines venus de Cîteaux, vinrent défricher une clairière du Val d'Absinthe.

Force de travail plus tard, la grande abbaye de la "claire vallée", forma le groupe des quatre filles « majeures » (premières fondations) de Cîteaux. Plantée de vignes et animée de granges, de forges et de moulins, elle sera forte de centaines de filiations à travers l'Europe, définitivement imprégnée de la spiritualité cistercienne. Ne manquez pas d'y faire une halte pour faire tamponner votre crédentiale !

[VFF33 - De Baroville à Orges \(viefrancigene.org\)](http://viefrancigene.org)

# Sur votre chemin...



# Toutes les infos pratiques