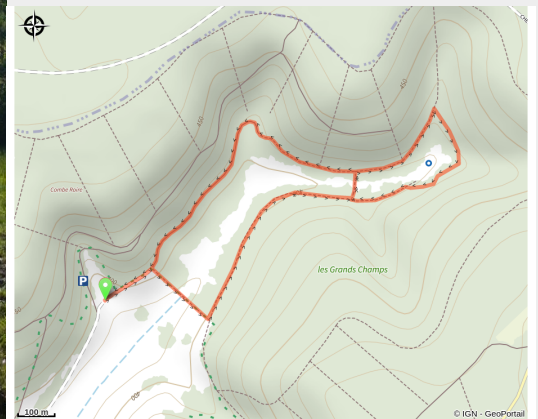


# Sentier de découverte du marais de Chalmessin

Auberive - Vals-des-Tilles



Marais de Chalmessin (© Matthieu Delcamp ; PNFor)



*Un joli parcours de découverte d'un marais tufeux, écosystème original au cœur d'un écrin forestier.*

Ce parcours est agrémenté de supports d'interprétation pour découvrir les richesses de ce milieu naturel. La faune et la flore montagnardes, présentes grâce au climat froid de cet étroit vallon, sauront attirer votre curiosité.

Ce marais est une ancienne réserve naturelle nationale, aujourd'hui intégrée à la zone de cœur du Parc national de forêts.

## Infos pratiques

Pratique : Pédestre

Durée : 1 h

Longueur : 3.0 km

Dénivelé positif : 497 m

Difficulté : Facile

Type : Boucle

Thèmes : Faune, Flore

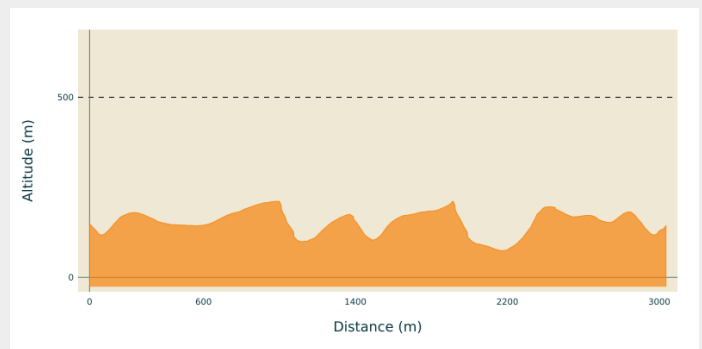
# Itinéraire

**Départ** : Val-des-Tilles, Chalmessin

**Arrivée** : Val-des-Tilles, Chalmessin

**Communes** : 1. Vals-des-Tilles

## Profil altimétrique



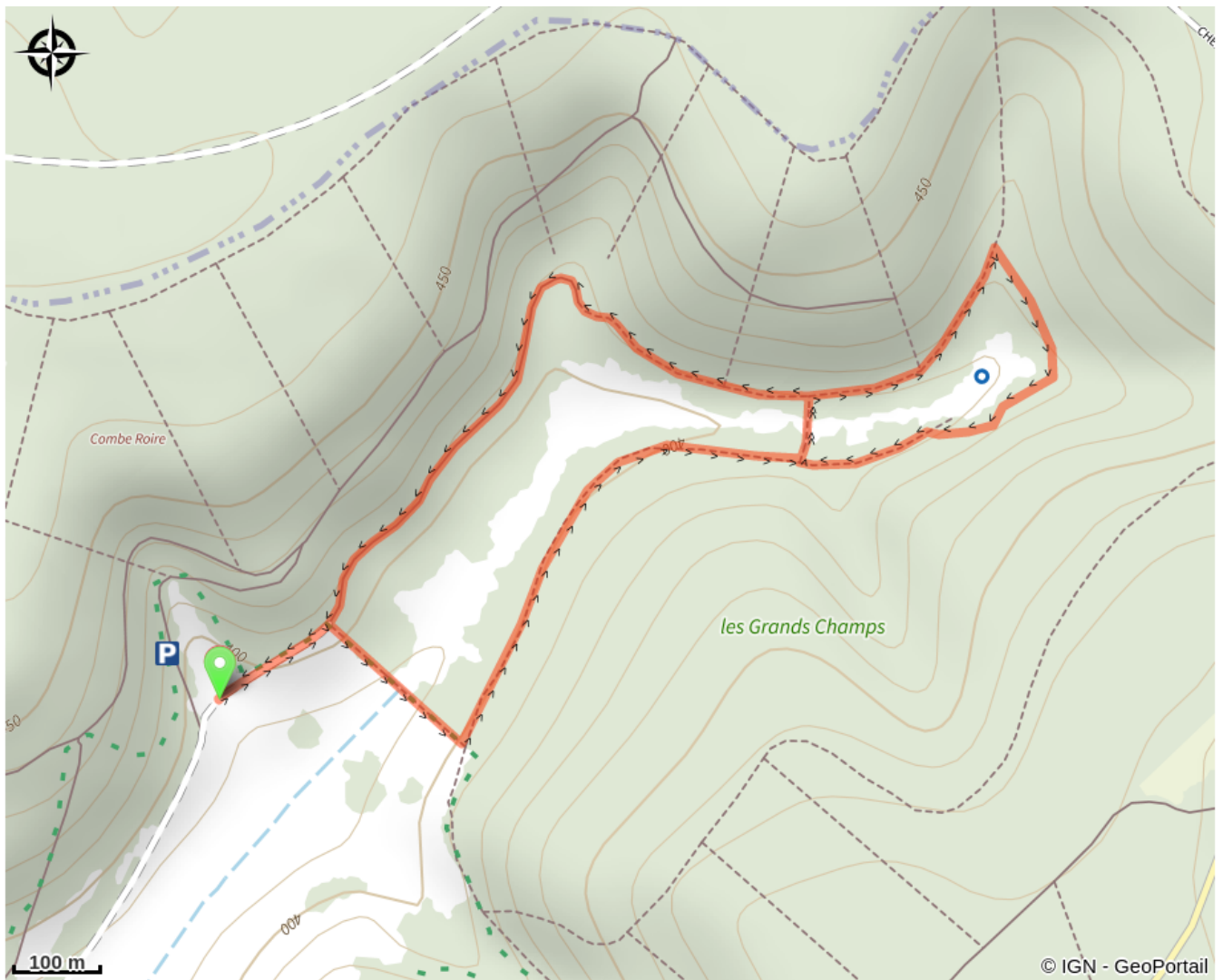
Altitude min 74 m Altitude max 211 m

Deux sentiers vous sont proposés : un parcours de découverte de 2 km et sa variante un peu plus longue faisant le tour du marais, soit 3km.

Haltes du sentier de découverte :

1. Mettez le doigt dans l'eau
2. Pause champêtre
3. La cabane du charbonnier
4. Discrètes habitantes du marais
5. Histoire d'eau
6. Paysage du marais
7. Les longues cornes
8. Le hêtre magique
9. Le gang des percussionnistes
10. Le repère de l'épeire
11. Slourp !

# Sur votre chemin...



# Toutes les infos pratiques

## Comment venir ?

Accès routier

A 1km de Chalmessin, en direction de Vivey

Parking conseillé

Parking du marais, D129 entre Vivey et Chalmessin