

# Le marais du Conois

Chatillon - Bure-les-Templiers



Grenouilles\_Conois



*Partez à la découverte de la flore et de la faune uniques du Marais du Côneois à travers un joli sentier aménagé.*

Le Marais du Côneois est répertorié dans l'inventaire des Zones Naturelles d'Intérêts Ecologique, Faunistique et Floristiques (Z.N.I.E.F.F.). D'une surface de 7 ha, ce marais présente une caractéristique géologique intéressante, abrite une richesse faunistique et surtout un trésor floristique. Le microclimat froid des fonds de vallées a permis à des plantes à caractère montagnard de coloniser ce type de milieu. Une des plus belles stations de Swertie pérenne du Châtillonnais se trouve ici.

## Infos pratiques

Pratique : Pédestre

Durée : 45 min

Longueur : 2.2 km

Dénivelé positif : 121 m

Difficulté : Facile

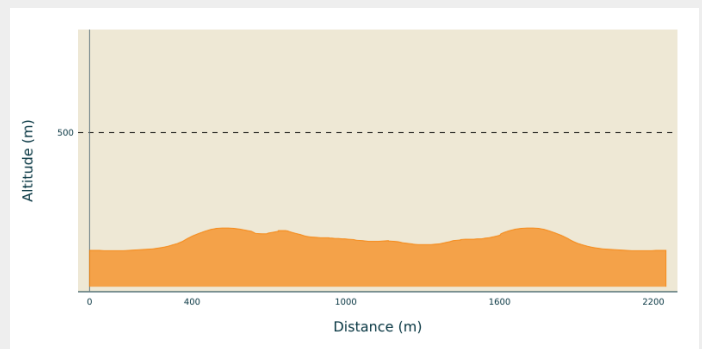
Type : Boucle

Thèmes : Faune, Flore

# Itinéraire

**Départ** : Parking du marais du Côneis  
**Arrivée** : Parking du marais du Côneis  
**Communes** : 1. Bure-les-Templiers

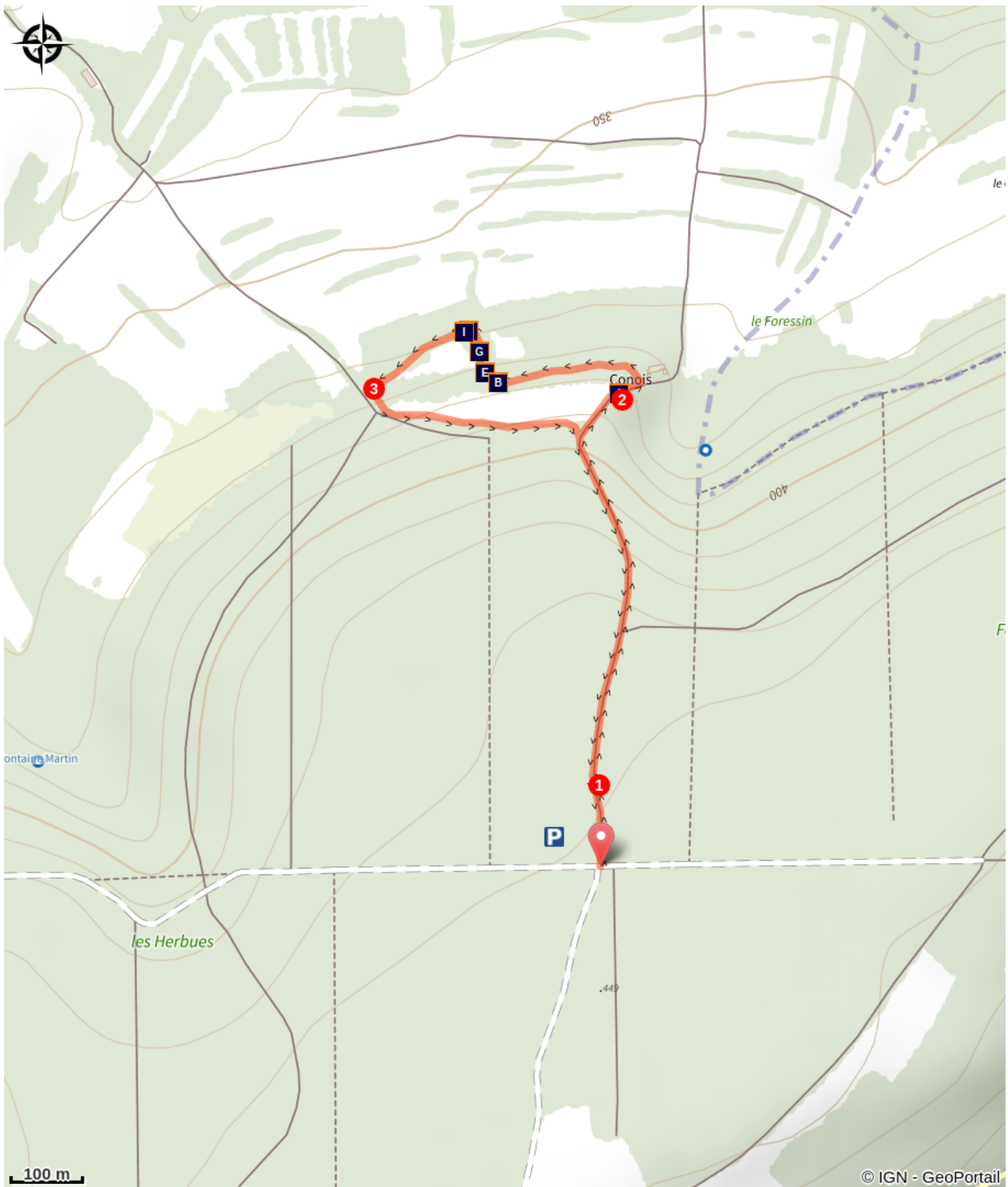
## Profil altimétrique












Altitude min 172 m Altitude max 235 m

1. Le sentier s'engage aussitôt en face du parking. Prendre la descente vers la hêtraie. Continuer le sentier avec à gauche une large clairière.
2. Avant la Ferme du Côneis, prendre à gauche le petit sentier aménagé. Ces bâtiments sont privés, l'accès y est interdit. Emprunter une forêt humide avant d'aborder le marais. Ici, suivre le circuit aménagé.
3. En quittant le marais, remonter à gauche, longer la clairière de nouveau à gauche. Le sentier ramène au parking.

# Sur votre chemin...



-  Ferme du Côneis (A)
-  Eupatoire chanvrine (C)
-  Saulé cendré (E)
-  Epipactis des marais (G)
-  Gentiane pneumonanthe (I)

-  Ligne de sources (B)
-  Aconit Napel (D)
-  Bourdaine (F)
-  Swertie vivace (H)

# Toutes les infos pratiques

## **Recommandations**

Attention les passerelles en bois peuvent être glissantes par temps de pluie.

Merci de noter que la ferme du Conois est une propriété privée et son accès est interdit.

## **Comment venir ?**

### Accès routier

A Bure-les-Templiers, prendre la D102 en direction de Chaugy. A environ 2km, une signalétique routière "Marais du Conois" indique l'accès au parking.

### Parking conseillé

Parking du marais du Côneois

# Sur votre chemin...

---



## Ferme du Côneis (A)

Construite à partir de 1835, cette ferme a connu différentes étapes de travaux qui s'observent dans l'architecture évolutive de l'ensemble.

Initialement composée d'une grange et d'une écurie, la ferme s'est ensuite dotée d'une habitation et d'un logement occupé jusqu'aux années 1980. Ont ensuite été ajoutés une soue à cochons, un four à pain, une étable, une grange à foin et une réserve.

Ce site est privé, l'accès est interdit !

Crédit photo : © D. de Baillencourt

---



## Ligne de sources (B)

Vous vous trouvez actuellement sur la ligne de sources, déterminée par l'affleurement des marnes imperméables du Bajocien supérieur au pied des calcaires perméables du Bathonien. Ce type de sources fournit l'eau potable pour plusieurs communes de la région et l'essentiel du réseau hydrographique des bassins de l'Ource et de l'Aube. C'est au niveau de cette ligne que s'installent les marais tufeux de pente. On trouve à cet endroit des arbres caractéristiques des milieux humides comme le frêne élevé ou le peuplier tremble.

Crédit photo : © S. Mezani

---



## Eupatoire chanvrine (C)

L'eupatoire chanvrine fleurit de juillet à octobre en lisière marécageuse. Ses feuilles étaient utilisées en infusion pour soigner les débuts de grippe ou comme purge.

Crédit photo : © Carl Axel Magnus Lindman

---



## Aconit Napel (D)

L'aconit napel, aussi appelée Casque de Jupiter ou Char de Vénus, fleurit entre juillet et septembre. Attention, c'est une plante très toxique ! Le nom napel, de napellus, remonte au Moyen-Âge et désigne la forme de sa racine, ressemblant à celle du navet (napus).

Crédit photo : © Denis Jordan

---



## Saule cendré (E)

A la limite de la forêt et du marais, le saule cendré se développe en tant qu'espèce pionnière des milieux humides. On peut le reconnaître à ses feuilles arrondies et duveteuses.

Crédit photo : © Jan Kops



## Bourdaine (F)

En entrant au cœur du marais, vous pouvez observer la bourdaine, qui fleurit en mai et juin. Cet arbuste a une écorce foncée à odeur forte, connue pour ses propriétés laxatives.

Crédit photo : © La Pépinière Comestible



## Epipactis des marais (G)

L'épipactis des marais est une plante très rare et protégée au niveau régional. Elle est reconnaissable facilement car c'est la seule orchidée à fleurs claires du marais. On en trouve quelques pieds dispersés sur le Côneis. Elle fleurit en juin-juillet.

Crédit photo : © Francois Poillotte



## Swertie vivace (H)

La Swertie pérenne ou vivace fleurit en juillet-août et vous trouverez ici l'une des plus belles stations du Châtillonnais de cette fleur protégée au niveau régional. La Swertie pérenne possède de jolies fleurs violette avec le centre blanc. Elles sont en forme d'étoile et ses pétales sont pointues.

Crédit photo : Colin Pellerin



## Gentiane pneumonanthe (I)

Tout comme la Swertie pérenne, la Gentiane Pneumonanthe est représentée dans ce marais en une station admirable à l'échelle du Châtillonnais. Les fleurs de cette gentiane sont grandes, d'un beau bleu. L'intérieur de la corolle est ponctué de taches circulaires plus foncées. Ses feuilles sont assez fines et rigides. On l'appelle vulgairement la "Pulmonaire des Marais" et elle était autrefois recommandée pour les maladies des poumons.

Crédit photo : © Francois Poillotte