

# Circuit de la butte de Talaison (à VTT)

Auberive - Bay-sur-Aube



Cyclistes en forêt



*Jolie promenade formée de deux boucles, de part et d'autre du village de Bay-sur-Aube à la découverte de deux milieux très différents. Partez d'abord découvrir de la Butte de Talaison, pelouse sèche particulièrement remarquable, puis promenez-vous sur l'autre versant de la vallée de l'Aube dans la fraîcheur de la forêt.*

La Butte de Talaison est considérée comme l'un des sites naturels majeurs du Plateau de Langres. Découvrez un écosystème rare et préservé issu de la géologie particulière et de l'historique pastoral du lieu. Vous pouvez vous laisser porter par un audioguide disponible sur l'application IDVizit.

Sur l'autre versant de la vallée, profitez du calme forestier et observez les nombreux insectes présents : libellules, papillons et éphémères animeront votre balade !

## Infos pratiques

---

Pratique : VTT

---

Durée : 1 h

---

Longueur : 8.0 km

---

Dénivelé positif : 604 m

---

Difficulté : Difficile

---

Type : Boucle

---

Thèmes : Archéologie et histoire, Flore, Pastoralisme

# Itinéraire

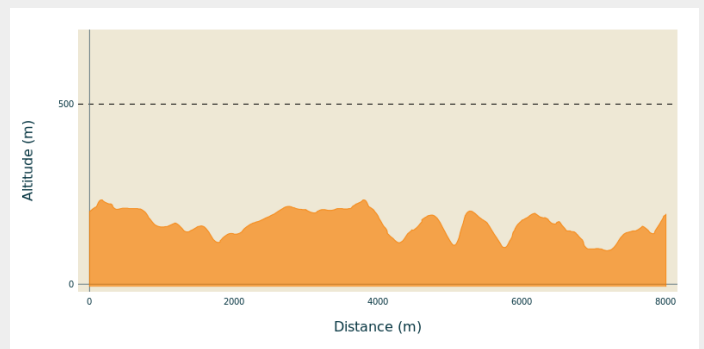
**Départ** : Mairie, Bay-sur-Aube

**Arrivée** : Mairie, Bay-sur-Aube

**Balisage** :  Balisage bleu et jaune

**Communes** : 1. Bay-sur-Aube

## Profil altimétrique







Altitude min 93 m Altitude max 234 m




Le circuit est constitué de deux boucles qui se rejoignent au point de départ et dont la forme fait penser aux ailes d'un papillon. Depuis le parking devant la mairie, au bord de l'Aube, partir vers l'église.

1. Monter les escaliers et prendre la rue de l'église. Si vous êtes à cheval, continuer tout droit. Rejoindre la route D187 qui mène à Germaines et poursuivre en montant.
2. Une fois sur le plateau, tourner à droite et suivre le chemin rural de Talaison qui fait le tour de la Butte de Talaison. Poursuivre pour redescendre vers Bay sur Aube.
3. A la jonction avec une petite route goudronnée, emprunter le chemin à droite qui passe au-dessus du cimetière et de l'église et revenir à Bay-sur-Aube par la route de Germaines à gauche. Repasser devant le point de départ, traverser l'Aube puis tourner à droite sur la route D20 en direction d'Auberive.
4. Au bout de 250m, tourner à gauche sur un chemin en herbe qui monte à travers champs jusqu'à la source de la Goule. Entrer dans le bois après avoir longé sa lisière, tourner toujours à gauche aux intersections.
5. A la sortie du bois, prendre encore à gauche en longeant un champ. Rejoindre la petite route goudronnée qui redescend doucement sur Bay sur Aube.

# Sur votre chemin...



-  Eglise Saint-Hippolyte (A)
-  Ophrys Bourdon (C)
-  Butte de Talaison (E)
-  Point de vue sur la butte de Talaison (G)

-  Demi deuil (B)
-  Aster Amelle (D)
-  Vallée de l'Aube (F)

# Toutes les infos pratiques

## **En coeur de parc**

Le Parc national est un territoire naturel, ouvert à tous, mais soumis à une réglementation qu'il est utile de connaître pour préparer son séjour : <http://www.forets-parcnational.fr/fr/parc-national-de-forets/la-reglementation-du-coeur>

## **Comment venir ?**

Parking conseillé

Mairie, Bay-sur-Aube

# Sur votre chemin...

---




## Eglise Saint-Hippolyte (A)

L'église est un chef-d'oeuvre gothique qui traduit en même temps l'équilibre des volumes et les caractéristiques de l'art roman. Le porche, qui servait avant tout à la réunion des assemblées communautaires après l'office dominical, abrite des sépultures. Dix-huit pierres tombales médiévales, qui en forment le sol, portent des sculptures stylisées (hache, soc de charrue ou encore tenaille et épée) permettant de différencier la sépulture du bûcheron de celle du laboureur ou du forgeron. Cet édifice est classé Monument Historique depuis 1906. Le jour du 13 août, fête de la Saint-Hippolyte, il est possible de voir tôt le matin le soleil se lever au centre de la rosace de l'église.

Crédit photo : © Jean-Francois Feutriez

---



## Demi deuil (B)

Le demi-deuil, ou *melanargia galathea*, est un joli papillon de taille moyenne, aux ailes présentant un damier noir et blanc. Il vole entre mai et septembre dans des milieux herbus, et apprécie particulièrement les fleurs de centaurées.

Crédit photo : © Francois Poillotte

---



## Ophrys Bourdon (C)

La fleur de l'orchidée mime l'aspect, la taille et la texture poilue du bourdon. De plus, elle exhale des parfums proches des phéromones sexuelles trompant l'animal qui croit y reconnaître une éventuelle partenaire ! Il tente de s'accoupler avec elle et ce faisant, décroche les deux amas de pollen jaune qu'il ira ensuite déposer sur une autre fleur. La pollinisation est ici spécifique, passant par un mimétisme de forme et d'odeur très poussé.

Crédit photo : © Francois Poillotte

---





## Aster Amelle (D)

L'aster amellus, alias œil du Christ, est une espèce d'aster d'été aux capitules bleu lavande foncé à cœur jaune qui annonce en beauté la fin de l'été puisqu'elle fleurit en août et septembre. Elle affectionne les milieux ouverts comme les pelouses sèches et les lisières de chemin. Son statut est protégé en France, du fait de sa vulnérabilité à la densification des couverts.

Crédit photo : © Matthieu Delcamp ; PNFor

---



## Butte de Talaison (E)

La Butte de Talaison est inscrite à l'inventaire des sites naturels de la Haute-Marne depuis le 8 décembre 1982. Elle a longtemps servi de lieu de pâturage aux ovins de la commune, permettant ainsi le développement et le maintien d'une biodiversité importante. Aujourd'hui, les 5 hectares de la butte sont gérés par le conservatoire du Patrimoine naturel de Champagne-Ardenne. La végétation, typique des pelouses sèches calcaires, comporte une trentaine d'espèces rare, dont une (l'Aster Amelle) protégée au niveau national et 4 protégées au niveau régional. On y trouve également de nombreuses orchidées comme l'Ophrys Bourdon qui fleurissent en mai-juin.

Crédit photo : © Jean-Francois Feutriez

---



## Vallée de l'Aube (F)

Très beau panorama sur la vallée de l'Aube. Cette rivière est l'un des affluents principaux de la Seine. Elle prend sa source sur le Plateau de Langres et remonte au nord-est jusqu'à Marcilly-sur-Seine, où elle rejoint la Seine. Cette vallée représente un vaste ensemble bien conservé de milieux aquatiques et de biotopes prairiaux, très riches en faune et en flore.

Crédit photo : © Jean-Francois Feutriez

---



## Point de vue sur la butte de Talaison (G)

Durant des siècles, ce point élevé du Plateau de Langres servit de lieu de pâturage aux moutons et aux chèvres de la commune. Après la disparition des ovins, la pelouse fut abandonnée et le pin sylvestre envahit la presque totalité de la Butte. Liée à la morphologie particulière du sol, on y trouve une flore constituée d'espèces adaptées à la sécheresse et à une teneur élevée en calcaire. On note ainsi la présence spontanée d'espèces de climats froids et d'autres venues du sud de la France.

Crédit photo : © Jean-Francois Feutriez