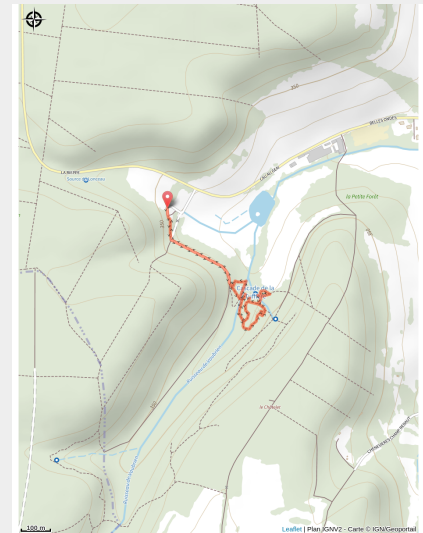


# Sentier de découverte de la tufière de Rolampont

Arc-Chateauvillain - Rolampont



Tufière de Rolampont (© Clara Pellegrini ; PNFor)



## *Découvrez un des joyaux naturels de la Haute-Marne : la tufière de Rolampont.*

Monumental escalier naturel construit par le ruissellement de l'eau, la tufière de Rolampont est un site classé, milieu biologique vivant et actif depuis des millénaires. Véritable laboratoire naturel, la tufière transforme les mousses en « tuf ». Le bicarbonate contenu dans les eaux d'infiltration y est décomposé : le gaz carbonique est assimilé par les mousses (photosynthèse), ce qui provoque la précipitation du calcaire dissout qui constitue alors le « tuf ». Le dépôt du calcaire et la croissance des mousses forment des coussinets qui s'élèvent, édifiant progressivement un barrage naturel. Ainsi, la formation du tuf aboutit à cette disposition caractéristique des bassins en gradins.

## Infos pratiques

Pratique : Pédestre

Durée : 1 h 30

Longueur : 1.8 km

Dénivelé positif : 128 m

Difficulté : Facile

Thèmes : Flore

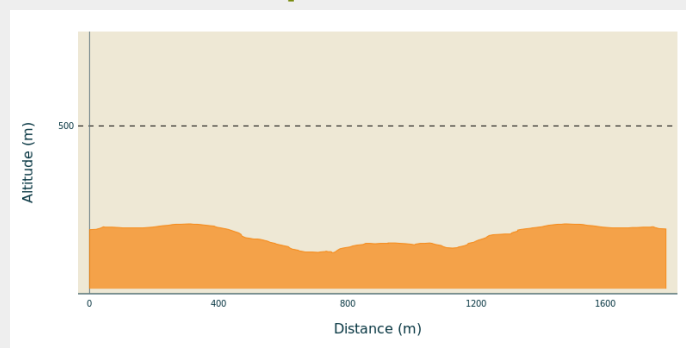
# Itinéraire

**Départ** : Parking de la tufière de Rolampont

**Arrivée** : Parking de la tufière de Rolampont

**Communes** : 1. Rolampont

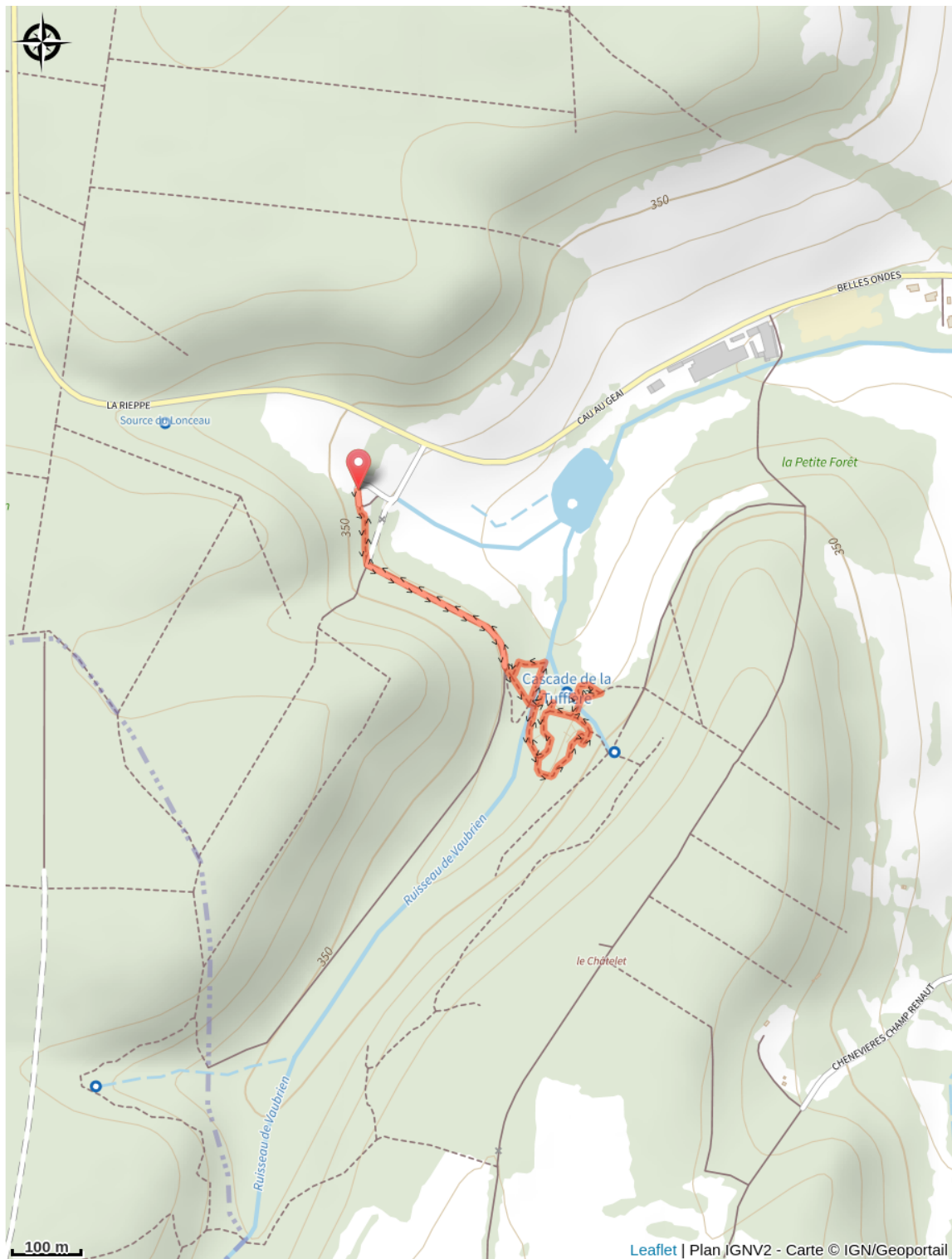
## Profil altimétrique



Altitude min 148 m Altitude max 228 m

Cet espace naturel protégé fait l'objet d'un sentier de découverte et d'interprétation. Vous trouverez des bornes explicatives au bord du sentier. Chacune d'elle vous fera découvrir le fonctionnement de la tufière, sa flore particulière ou encore son exploitation par l'homme.

# Sur votre chemin...



# Toutes les infos pratiques

## Comment venir ?

### Accès routier

Depuis Rolampont prendre vers le nord-ouest. A l'intersection de la D619 et D254 prendre vers la forêt en direction de Villiers-sur-Suize. Passer la forge des Belles Ondes et ensuite tourner à gauche au panneau indiquant la Tuffière sources pétifiantes.

### Parking conseillé

Parking de la tuffière de Rolampont