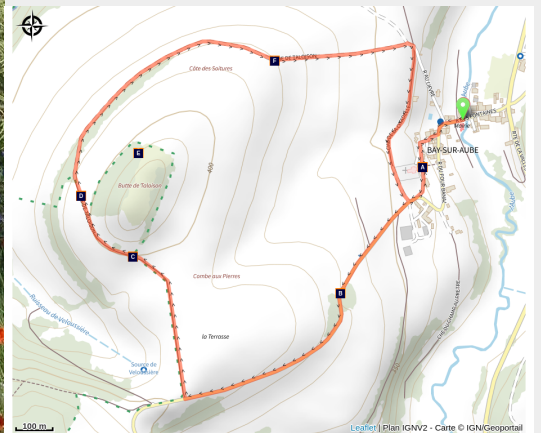


Sentier de découverte de la butte de Talaison

Auberive - Bay-sur-Aube



Butte de Talaison (© Margaux Lion ; PNFor)



Cette variante courte du circuit de la Butte de Talaison vous emmène à la découverte de cette pelouse sèche préservée et gérée par le Conservatoire d'Espaces Naturels de Champagne-Ardenne.

Depuis le joli village de Bay-sur-Aube, traversez les champs pour atteindre la butte de Talaison, où un sentier d'interprétation vous fera découvrir ce milieu très particulier. Aux beaux jours, vous pourrez observer de belles orchidées sauvages et de nombreux papillons ou libellules.

Infos pratiques

Pratique : Pédestre

Durée : 1 h 30

Longueur : 4.0 km

Dénivelé positif : 208 m

Difficulté : Facile

Type : Boucle

Thèmes : Flore

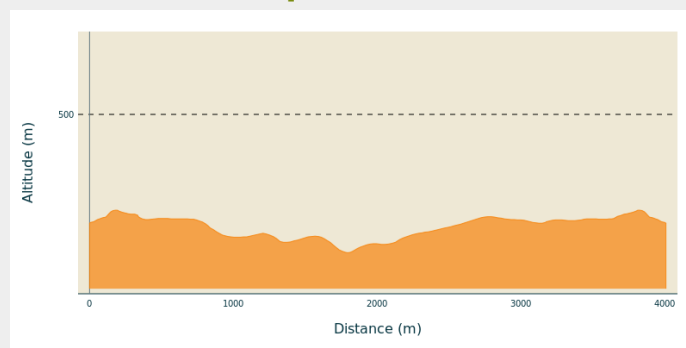
Itinéraire

Départ : Mairie, Bay-sur-Aube

Arrivée : Mairie, Bay-sur-Aube

Communes : 1. Bay-sur-Aube

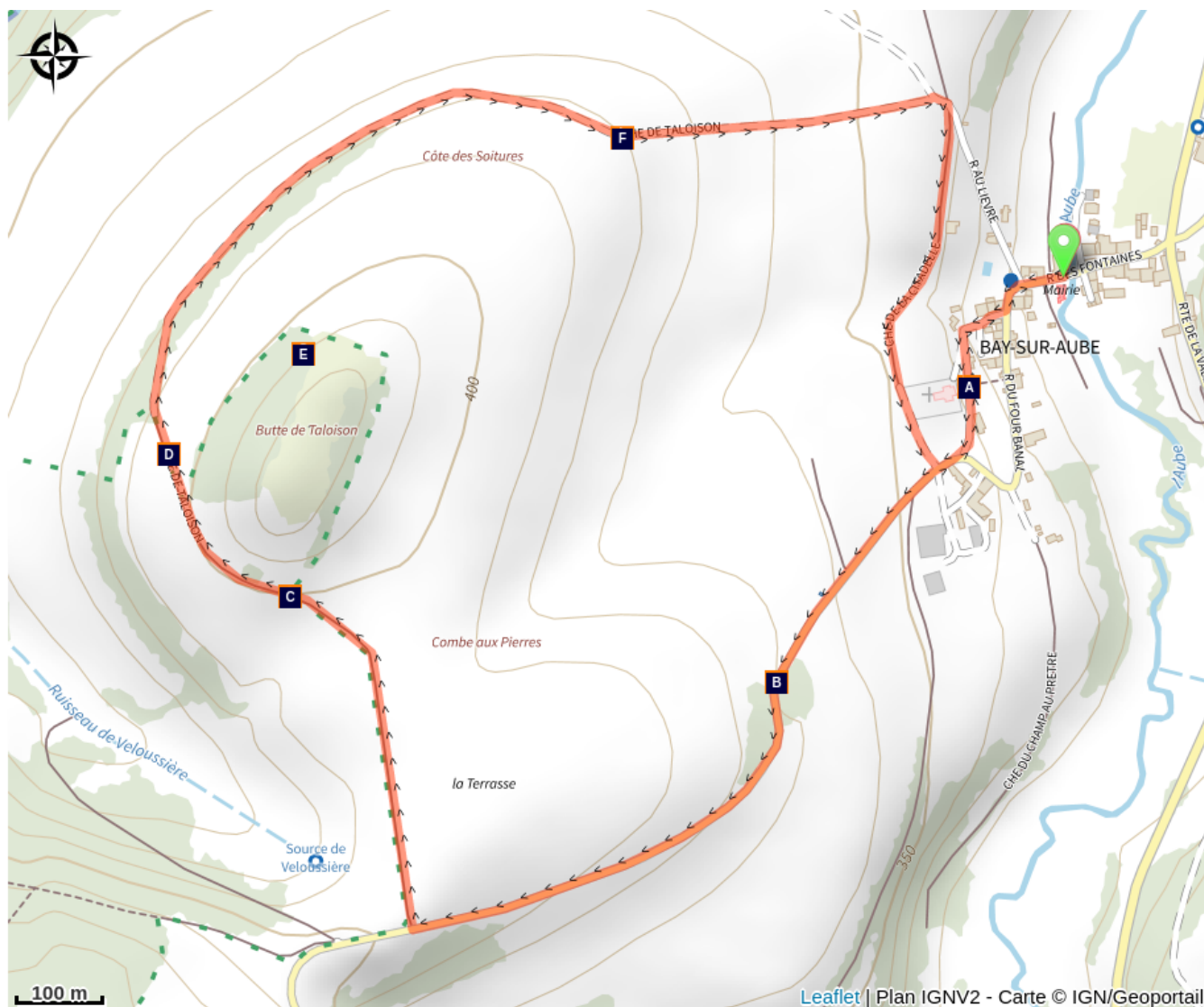
Profil altimétrique









Altitude min 116 m Altitude max 234 m

Suivre le balisage du circuit de la butte de Talaison et prenez le petit sentier d'interprétation au niveau des ruines de cabane sur la butte.

Sur votre chemin...



-  Eglise Saint-Hippolyte (A)
-  Ophrys Bourdon (C)
-  Butte de Talaison (E)

-  Demi deuil (B)
-  Aster Amelle (D)
-  Vallée de l'Aube (F)

Toutes les infos pratiques

Comment venir ?

Parking conseillé

Mairie, Bay-sur-Aube

Sur votre chemin...



Eglise Saint-Hippolyte (A)

L'église est un chef-d'oeuvre gothique qui traduit en même temps l'équilibre des volumes et les caractéristiques de l'art roman. Le porche, qui servait avant tout à la réunion des assemblées communautaires après l'office dominical, abrite des sépultures. Dix-huit pierres tombales médiévales, qui en forment le sol, portent des sculptures stylisées (hache, soc de charrue ou encore tenaille et épée) permettant de différencier la sépulture du bûcheron de celle du laboureur ou du forgeron. Cet édifice est classé Monument Historique depuis 1906. Le jour du 13 août, fête de la Saint-Hippolyte, il est possible de voir tôt le matin le soleil se lever au centre de la rosace de l'église.

Crédit photo : © Jean-Francois Feutriez



Demi deuil (B)

Le demi-deuil, ou *melanargia galathea*, est un joli papillon de taille moyenne, aux ailes présentant un damier noir et blanc. Il vole entre mai et septembre dans des milieux herbus, et apprécie particulièrement les fleurs de centaurées.

Crédit photo : © Francois Poillotte



Ophrys Bourdon (C)

La fleur de l'orchidée mime l'aspect, la taille et la texture poilue du bourdon. De plus, elle exhale des parfums proches des phéromones sexuelles trompant l'animal qui croit y reconnaître une éventuelle partenaire ! Il tente de s'accoupler avec elle et ce faisant, décroche les deux amas de pollen jaune qu'il ira ensuite déposer sur une autre fleur. La pollinisation est ici spécifique, passant par un mimétisme de forme et d'odeur très poussé.

Crédit photo : © Francois Poillotte



Aster Amelle (D)

L'aster amellus, alias œil du Christ, est une espèce d'aster d'été aux capitules bleu lavande foncé à cœur jaune qui annonce en beauté la fin de l'été puisqu'elle fleurit en août et septembre. Elle affectionne les milieux ouverts comme les pelouses sèches et les lisières de chemin. Son statut est protégé en France, du fait de sa vulnérabilité à la densification des couverts.

Crédit photo : © Matthieu Delcamp ; PNFor



Butte de Talaison (E)

La Butte de Talaison est inscrite à l'inventaire des sites naturels de la Haute-Marne depuis le 8 décembre 1982. Elle a longtemps servi de lieu de pâturage aux ovins de la commune, permettant ainsi le développement et le maintien d'une biodiversité importante. Aujourd'hui, les 5 hectares de la butte sont gérés par le conservatoire du Patrimoine naturel de Champagne-Ardenne. La végétation, typique des pelouses sèches calcaires, comporte une trentaine d'espèces rare, dont une (l'Aster Amelle) protégée au niveau national et 4 protégées au niveau régional. On y trouve également de nombreuses orchidées comme l'Ophrys Bourdon qui fleurissent en mai-juin.

Crédit photo : © Jean-Francois Feutriez



Vallée de l'Aube (F)

Très beau panorama sur la vallée de l'Aube. Cette rivière est l'un des affluents principaux de la Seine. Elle prend sa source sur le Plateau de Langres et remonte au nord-est jusqu'à Marcilly-sur-Seine, où elle rejoint la Seine. Cette vallée représente un vaste ensemble bien conservé de milieux aquatiques et de biotopes prairiaux, très riches en faune et en flore.

Crédit photo : © Jean-Francois Feutriez
